

Das Absolvieren der Strecke erfolgt auf eigene Gefahr, jegliche Haftung von Behörden, Grundstückseigentümern, Vereinen, Privatpersonen, etc. ist ausgeschlossen! Es gilt die STVO! Mehr Information unter: orientierungslauf-in-hessen.de

Foto-OL Heusenstamm

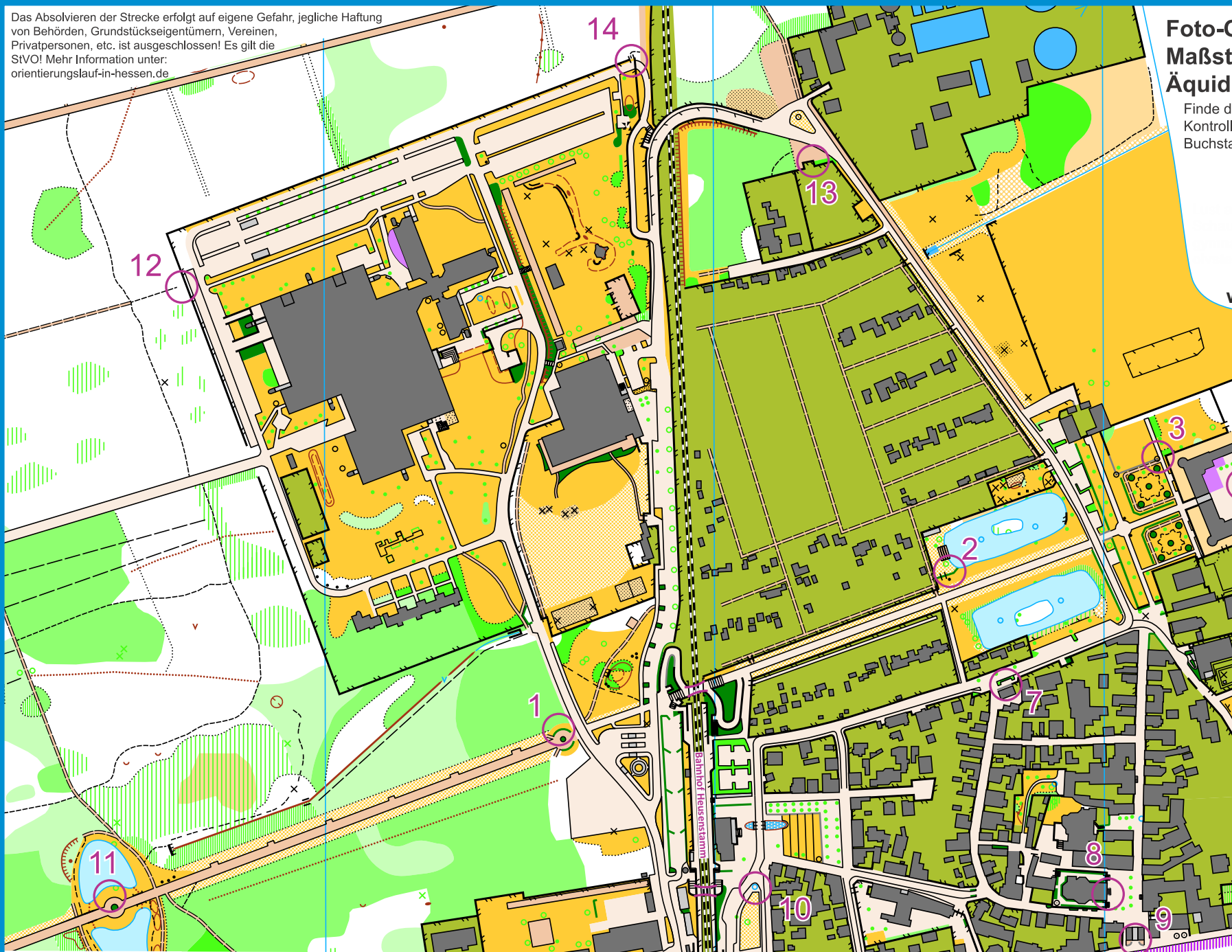
Maßstab 1:4000 (1cm[△]=40m)
Äquidistanz: 2,5m

Finde die Kontrollpunkte, ordne die Kontrollnummern den richtigen Buchstaben zu und du erhältst die Lösung!

Gymnasium Offenbach 



www-olvsteinberg.de



LEGENDE

- Wald = weiss, Kulturland = gelb
- Hügel; Kleine Kuppe
- Senke; Kleine Senke; Loch
- Graben; Trockenrinne
- kleinkuppirtes Gelände; Erdwall
- Grube; Boschung
- unpassierbare Felswand
- passierbarer Fels; Hohle
- Fahrweg; Karrweg
- Fussweg; Pfad
- schmale Schneise; Stromleitung
- Kulturgrenze; Schiessplatz
- kleiner Turm; Futterkrippe
- Stein; Felsblock; Grenzstein
- Steingruppe; Steingebiete
- Steinmauer; Felsloch
- Zaun passierbar; Ruine
- Zaun überqueren verboten
- Gebäude; Siedlungsgebiet
- Sperrgebiet (privatgelände)
- Brunnen; Wasserloch
- Bach; Wasserrinne; Quelle
- Sickerbach oder Sumpfstreifen
- Sumpf passierbar; unpassierbar
- leichte Behinderung
- starke Behinderung
- sehr starke Beh., unpassierbar
- rauhes offenes Land, Kahlschlag
- halboffenes Gebiet; Einzelbaum
- besonderes kleines Objekt
- Wurzelstock; Sperrgebiet

1 2 3 4 5 6 7 8 9 10 11 12 13 14

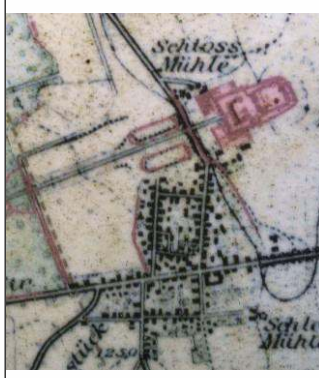
Aufnahme/Zeichnung:
Birger Holtermann, Sven Göbel
Axel Koppert, Stand: 09/2018



1



O




S



B



N




N



1



E



6



O



6



R



H



C

Deutsch:
 Finde die Kontrollpunkte, ordne die Buchstaben den richtigen Kontrollnummern auf der Karte zu und du erhältst die Lösung!

English:
 Find the controls, arrange the letters to the right control numbers on the map and you'll get the solution!