



Deutsches
Turnfest 1983
Frankfurt
am Main



OL-Karte / IOF-Norm: Flittersee

Maßstab 1:20 000
Äquidistanz 5 m
Stand 3/1983

Kartengrundlagen: DTK 1:5000
Geländeaufnahme: OLG Bad Sooden-Allendorf
Hans Jürgen Bieker
Peter Dimmer
Lethar Gerstenberg
Thomas Lüth
Kerstin Weberg
Zeichnung: Erhard Jähermann

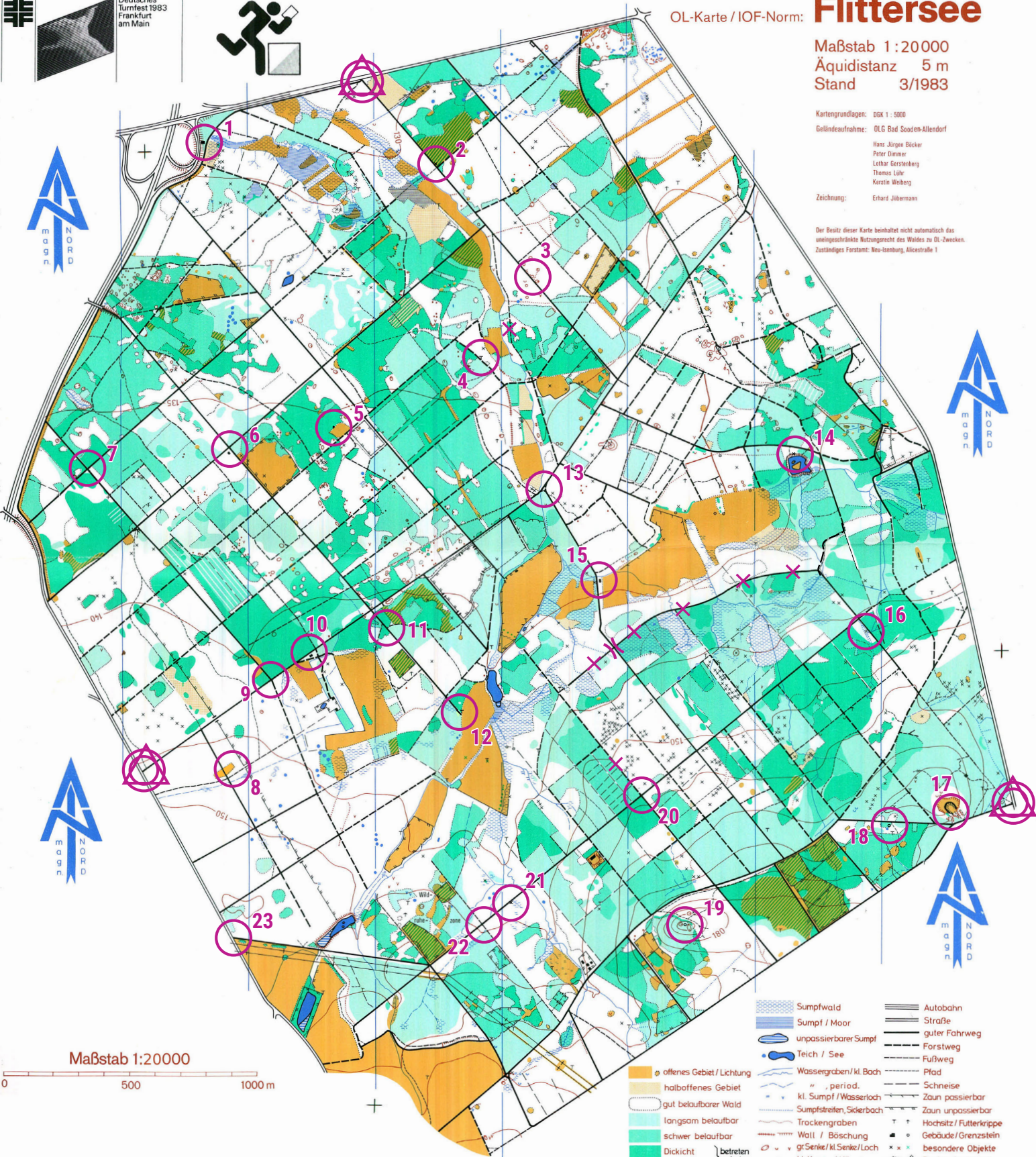
Der Besitz dieser Karte beinhaltet nicht automatisch das uneingeschränkte Nutzungsrecht des Waldes zu OL-Zwecken.
Zuständiges Forstamt: Neu-Isenburg, Alicestraße 1






Maßstab 1:20000

0 500 1000 m

- | | | | |
|--|---------------------------|--|-------------------------|
| | offenes Gebiet / Lichtung | | Autobahn |
| | halboffenes Gebiet | | Straße |
| | gut belaufbarer Wald | | guter Fahrweg |
| | langsam belaufbar | | Forstweg |
| | schwer belaufbar | | Fußweg |
| | Dickicht | | Pfad |
| | Anpflanzung | | Schneise |
| | betreten
verboten | | Zaun passierbar |
| | | | Zaun unpassierbar |
| | | | Hochsitz / Futterkrippe |
| | | | Gebäude / Grenzstein |
| | | | besondere Objekte |
| | | | Bestandsgrenze |





Ordne die Fotos den Posten zu und finde die Lösungsworte

- 1
- 2
- 3
- 4
- 5
- 6
- 7
- 8
- 9
- 10
- 11
- 12
- 13
- 14
- 15
- 16
- 17
- 18
- 19
- 20
- 21
- 22
- 23